

25a CAMINADA POPULAR.

Diumenge 7 de febrer de 2016

Sortirem de la plaça de l'Ajuntament a les 9 del matí i farem uns 14 quilòmetres, és a dir, caminarem al voltant d'unes quatre/quatre hores i mitja.

Recorregut: Plaça de l'Ajuntament, Can Balasch de Baix, Boscos de Can Balasch, Creu del Querol, Boscos de Can Minyonet, Santa Barbara de Llor, Casa Nova, Can Via, Pla de les Bruixes, Planta Compostatge, Can Tarrida, Can Balasch i Parc de Can Sostres.

El camí estarà senyalitzat amb cintes.

El mal temps no impedirà la sortida.

Cal anar amb roba i calçat adequats.

Hi haurà cotxe escombra però només en cas de necessitat.

El preu d'inscripció inclou: esmorzar, obsequi record, vermut a l'arribada i participació en el sorteig del Cistell de Sant Pau (amb productes propis de Torrelles).

No es donarà gots de plàstic.

NOTA: El CET NO es fa responsable dels danys propis o a tercers que puguin ocasionar-se durant la caminada.

Els menors d'edat han d'anar sota la tutela d'un adult.

Si porteu gos haurà d'anar lligat durant tot el recorregut.

INSCRIPCIONS:

A la Quises.

Carrer Major 47, tel. 936891211 (fins dijous 4).

O fent l'ingrés al c/c: ES23 2100 0279 5801 0039 6607 (indicant nom i número de participants, fins dijous 4, i portant el justificant a la sortida)

PREU:

Grans 8 euros. Petits 5 euros. Socis del CET 4 euros.

Agraïrem que no espereu fins l'últim moment per fer la inscripció. (si aquesta es fa el mateix dia de la caminada el preu serà de 10 euros i pot haver-hi limitacions pel que fa als entrepans i als obsequis).

Col·laboracions per al cistell de Sant Pau

CA LA FLORA

CAL FORNERET

DISTOP - CONDIS

JAUME PAÑELLA

ÀNGELS ARMENGOL

CAL VALLDERÚS

CAN CAROLA

CA LA MARIA - Merceria

EI CELLER de CAN BALASCH

BON AREA - GUISSONA

QUISES

HERBOLARI SAJOLIDA

NINS I NINES

En NARCÍS

CAL MERO

CALÇATS MARTÍ

JAUME MAS

MISTER COCK

CAL QUIMET

CAN PEROL

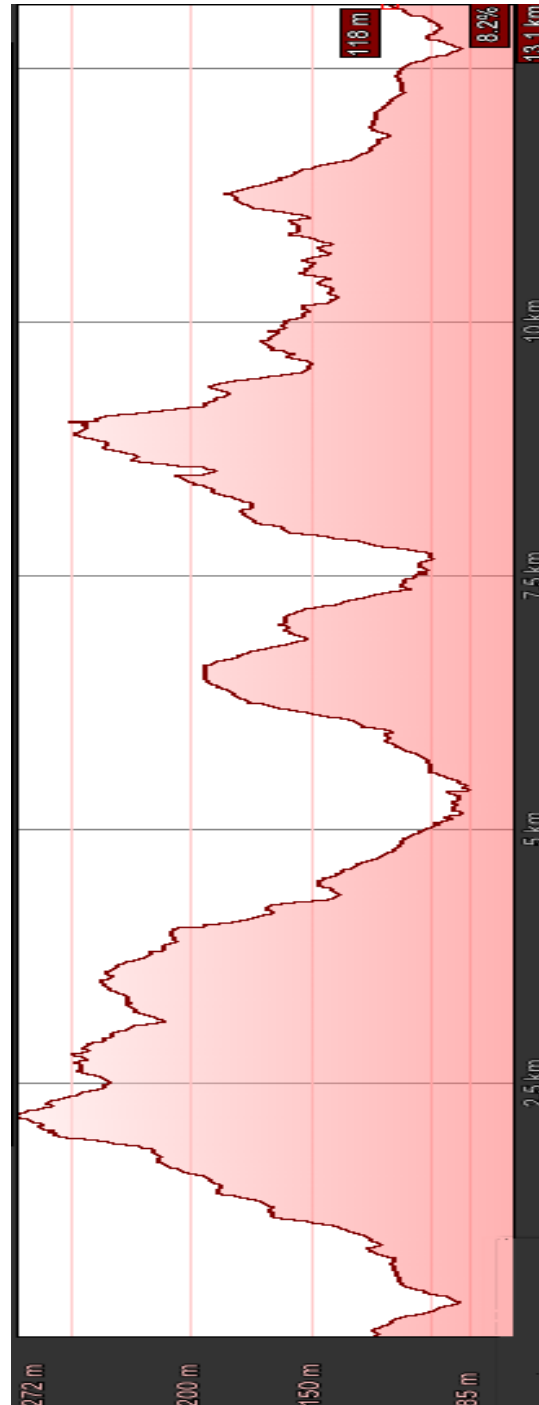
FORN VELL

M. ROSA MUT

CALLUNA

L'ESCALL

WWW.BIRRETA.CAT



25a CAMINADA POPULAR SANT PAU




Estem molt contents i estem de celebració, felicitacions a tots els que l'heu fet possible.

No farem un repàs a totes les caminades que hem fet, això ho trobareu al web del Centre, simplement seguirem la tradició de dir-vos l'itinerari de la Caminada d'aquest any.

El destí serà Santa Bàrbara de Llor (ja existent a l'Alta Edat Mitjana com Torre del Llor, s XVI, que tenia la funció de vigilar l'antic camí a Torrelles) on ja vam anar el 2004. Però ho farem per camins diferents als que vàrem trepitjar en aquell moment, perquè al caminar ens trobem molts camins: n'hi ha que porten a un mateix lloc, n'hi ha que porten a llocs inesperats, desconeguts, que estan esperant a ser descoberts per sorprendre'ns.


L'itinerari d'enguany ens portarà cap a la Creu del Querol, carenarem els boscos de Can Minyonet i arribarem a Santa Bàrbara travessant la vall de Llor.



A la vall de Llor, nom que possiblement ve de l'lorer o llor, arbre molt abundant en els torrents de Llor i Can Tutusaus, podrem veure les masies de Can Pubill, Can Palós (recuperada com a Aula de natura i punt d'informació de l'Anell Verd, itinerari que uneix diversos indrets com ara les Termes de Sant Boi, el Parc Agrari, la Colònia Güell, etc.), passarem per les ruïnes de la Casa Nova (podeu imaginar el passat entre els seus murs?) i seguirem, en forta pendent, fins guanyar la carena.

Tonarem a baixar per la pista de la mateixa carena per tal de creuar la carretera de Santa Coloma de Cervelló a Cesalpina; seguirem ascendint fins al Pla de Bruixes, al peu del Montpedrós, i des d'aquí enfilarem cap a Torrelles passant a tocar de la planta de compostatge, per les Rovires i per Can Balasch de Baix, per acabar al Parc de Can Sostres.

Aquest recorregut ens permetrà albirar el Castell de l'Eramprunyà, l'Ermita de Sant Ramon i l'Ermita de Sant Antoni, com si es tractés d'una triangulació de centinelles que vigilessin el nostre territori, potser perquè no féssim res que no toqués.



També ens permetrà veure en alçada el Baix Llobregat, les poblacions de Sant Boi i Sant Feliu, Sant Just, i Sant Joan, a l'altre costat del riu. I la nostra vista arribarà fins i tot a veure el perfil definitori de Barcelona: Montjuïc, les Torres del Port Olímpic, la Torre Agbar, el Tibidabo...

Si tinguéssiu un mapa a la mà i resseguíssiu el recorregut de la caminada veurieu que els camins ens porten al límits del paper però sense sortir-ne.

Com, que si tinguéssiu, Ho podreu comprovar a l'arribada. Tindreu a les vostres mans una edició especial, el mapa de Torrelles de Llobregat, que ha fet l'editorial Piolet expressament per a nosaltres, justament per celebrar aquest 25é aniversari.

Esperem que el feu servir moltes, moltes vegades.



A més, recordeu que:

- Si algú porta gos, ell és el seu responsable i cal que el porti lligat en tot moment.
- Cal que cada un es porti el seu got.

Per qualsevol problema durant el recorregut truqueu als telèfons:

Organització: 617 152 836 - 619 759 483
Polícia local: 93 689 10 00

A la Muntanya ves-hi segur, federa't

Correu electrònic: cet@cetorrellenc.cat

Web: www.cetorrellenc.cat

Amb el suport de 

Ajuntament de
Torrelles de Llobregat

I la col·laboració especial de:



EDITORIAL
PIOLET